

# Balades urbaines



Découverte de la ville de Rennes par  
les élèves de 4ème D

Année scolaire 2021/2022

## SOMMAIRE

Fiche d'identité de la Ville de Rennes

Le métro et la nouvelle gare

Les nouveaux quartiers de Rennes

La place Sainte Anne et le couvent des Jacobins

La place Rallier du Baty et la place du Champs  
Jacquet

La place des Lices et les halles Martenot

Les Horizons

La cathédrale

La rue du Chapitre et rue Saint Sauveur

L'opéra

Le Parlement

La piscine Saint Georges et Odorico

La Vilaine et la promenade des Bonnets rouges

Les Champs Libres et le musée des Beaux Arts

Le street art

## Carte D'identité

En 2018 il y avait 217 728 habitants (environ).

Plus de 30% des habitants ont de 15 à 29 ans.

**Population** : 215 000 habitants ; 438 000 sur la Métropole ; 710 000 au total sur l'aire urbaine.

**Climat** : Tempéré océanique doux.

**Superficie** : 50 km<sup>2</sup> dont 8km<sup>2</sup> d'espace verts.

**Toponymie** : CONDATE qui signifie « confluence » (origine celte) ROAZHON en breton. Chef-lieu du département d'Ille-et-Vilaine et de la région bretonne.

67 000 étudiants et 5 000 chercheurs.

**Taux de chômage** : 7,1 %

32 00 entreprises et 300 000 emplois.

3<sup>e</sup> RANG français pour le PIB.

Rennes est une commune française, chef Lieu du département d'Ille-et-Vilaine , et de la région Bretagne.

C'est une importante ville universitaire .

# Le métro de Rennes



A Rennes il y a deux lignes de métro, la ligne A et la ligne B.

Il y a comme transports le métro, le bus, l'autocar, l'autobus, les vélos en libre-service, le covoiturage et le transport à la demande.

La star a été créée en 1972.

Il y a **113 000** voyageurs par jour, la vitesse moyenne est de **32 km/h**, la vitesse maximale est de **80 km/h**, il y a **152** lignes de bus (régulières et scolaires), il y a **2200** arrêts de bus. La star est en service **7j/7**.

La ligne A :

Il y a **15** arrêts. La ligne A a été mise en service le **15 mars 2002**, la ligne mesure **9,4 km**. Le temps de parcours de la ligne A est de **16 min**, le métro est en pilote automatique + signalisation lumineuse et l'électrification est de **750v**.

La ligne B :

La ligne B est mis en service en juin **2022**, la ligne B mesure **14,1 km**, le temps de parcours de la ligne B est de **21 min**, le métro est en pilote automatique.

## LA GARE

La première gare a été mise en service en **1857**.

Il y a **11 588 400** voyageurs, trois gares, **180** trains régionaux, **10** voies de service, **5** quais centraux. Les

services sont TGV, OUIGO, TER Bretagne, FRET. Les lignes sont Paris-Montparnasse à Brest, Rennes à Redon, Rennes à Saint-Malo et Châteaubriant à Rennes.



## Les Nouveaux Quartiers

Les nouveaux quartiers ont une architecture spéciale comparée aux anciens immeubles.



3 nouveaux quartiers sont en constructions à l'intérieur de la rocade : aux portes de Saint-Malo, Baud-Chardonnet et la Courrouze. Les nouveaux quartiers accueilleront environ 10 000 personnes chacun.

Luis Filatre Cambert et Florian Ritter 4D

## La place Sainte Anne et la maison Leperdit

La place Sainte Anne est située au nord du coeur historique dans le quartier centre, elle est bordée par l'église néogothique Saint-Aubin.

La place est desservie par la station de métro (ligne a et future ligne b). Proche de la rue Saint-Michel, avec ses nombreux bars, elle est souvent animée le soir. De nombreuses maisons à pans de bois colorés, dont la maison de Jean Leperdit qui était l'ancien maire de Rennes à la révolution française (numéro 19), bordent la place.



## Les Jacobins

Le couvent des Jacobins, nommé également ancien couvent de Bonne-Nouvelle, est un ancien édifice religieux et une ancienne caserne, situé dans le centre ville de Rennes. Il

comprend une église, un cloître et des bâtiments conventuels. En **2018**, l'édifice est devenu le centre des congrès de Rennes Métropole.

Fondé par le duc Jean IV en **1364** après la bataille d'Auray, il s'agissait du troisième couvent de Rennes.

Fermé à la révolution, il devint un bâtiment militaire. Il a été reconstruit entre **2013-2017**.



Manon et Louna

## La place rallier du Baty

C' est une petite place reliant la rue Rallier du Baty à la place Saint-Michel.



Sa partie ouest en grande partie récente cache des superstructures des remparts de la cité. Cette voie fut ainsi appelée du nom de Toussaint Rallier du Baty (1665 - 1734), maire de Rennes de 1695 à 1734.

C'est la plus longue durée en poste d'un maire de Rennes. On y trouve l'ancienne prison Saint-Michel. La place Rallier du Baty porte aussi le nom de cet illustre rennais.



## Place du Champ Jacquet

La rue et la place du Champ-Jacquet tirent leurs noms de la porte Jacquet des anciens remparts, située vers le haut de la rue Chateaurenault, non loin de la place . Cette place possède de hautes maisons à pans de bois du 17ème siècle, qui ont toutes une structure réduite à l'essentiel.



## LA PLACE DES LICES



Au cœur du centre historique, la Place des Lices est un concentré de l'art de vivre et du patrimoine rennais : une place conviviale, bordée de terrasses de bars et de restaurants avec une vue dégagée sur les tours des Horizons, où les styles de différentes époques cohabitent. De là, on aperçoit les tours de la cathédrale Saint-Pierre. Plus loin, les tours siamoises des Horizons, dessinées par Georges Maillols, font écho aux hôtels particuliers jumeaux à pans de bois. Ces immeubles remarquables par leur hauteur veillent sur le marché des Lices qui s'y tient chaque samedi matin depuis 1622. Imaginez une place aux portes de la ville, entourée de champs, où se tenaient les joutes (les jeux-combats) entre chevaliers. « *Le nom de la Place des Lices nous ramène à l'époque médiévale. Sur ce lieu en dehors du rempart, des terrains se transforment pour accueillir des événements comme les tournois chevaleresques* ». « *La lice est le nom de la barrière de bois qui sépare chaque chevalier lors des joutes. Le plus connu d'entre eux, Bertrand du Guesclin, y a fait ses armes* ».

**LES HALLES MARTENOT** Face aux hôtels particuliers à pans de bois et en pierre, se dressent deux pavillon à colonne de fonte et polychromie (plusieurs couleurs) de briques qui sont l'œuvre de l'architecte de la ville J.-B. Martenot (1868-1871) ; ils abritent, de nos jours, le marché du samedi matin, deuxième marché de France par sa grandeur.

En 1861, Martenot établit un premier projet, puis en 1867, il propose deux pavillons d'égale dimension, séparés par une place. Les travaux sont terminés en 1871. Un troisième pavillon est construit par [Emmanuel Le Ray](#) en 1907 au nord-est de la place. Il est raccordé à la halle du milieu en 1913. Chaque pavillon couvre une superficie de 1 300 m<sup>2</sup>.

À la fin des années 1970, un projet de parking souterrain aurait amené à la destruction des halles. La polémique liée au projet fait que le parking est construit rue Kléber.

Esma et Nassa

## Les Horizons

### Description

Les Horizons sont sans doute le monument le plus photographié de la ville de Rennes. Cette tour est la plus haute de Bretagne, elle a été bâtie entre 1968 et 1970. Un étage par semaine était environ construit.



Cette tour se situe dans la rue de Brest à Rennes. L'architecte de ces tours se nomme Georges Maillols. Il a imaginé un gratte-ciel de 35 étages, de 100 mètres de haut en béton technique blanc. Ses tours abritent 480 appartements composés de deux pièces. Il s'agit du tout premier immeuble de grande hauteur en France, construit 3 ans avant la Tour Momparnasse. L'architecte rennais se serait inspiré des tours jumelles de Marina City en forme d'épis de maïs, bâties à Chiago.

### Contexte

Lors de la seconde guerre mondiale, le tissu urbain de la ville de Rennes a été touché par les bombardements. Après la guerre, la population rennaise s'accroît fortement. Les

Horizons sont construits dans un contexte de rénovation urbaine de Rennes entamée dans les années 1960. Henri Fréville souhaite faire disparaître les quartiers insalubres de la ville. De nouveaux logements incrivent la ville dans la modernité.

=====| [Tout savoir sur Georges Maillols](#) |=====

Georges Maillols est né dans la capitale en 1913, diplômé de l'Ecole nationale des Beaux Arts de Paris, il a construit 10000 logements durant les Trentes Glorieuses, et il est devenu l'un des architectes français les plus réputés. Il s'installe à Rennes en 1947. Maillols a aussi su marquer le visage de la capitale bretonne de bien des façons. Il y a bâti de nombreux immeubles d'habitation comme Le Trimaran, La Caravelle...

## RENNES CATHEDRALE ST-PIERRE

### =====| Histoire de la cathédrale |=====

Construite au 19<sup>ème</sup> Siècle la cathédrale St-Pierre fait partie d'un classement au titre des monuments historiques depuis le 30 octobre 1906. Elle est la plus ancienne des 9 églises de la région (Bretagne) ; elle se trouve dans le centre de Rennes et est très connue pour son intérieur particulier.

### =====| Intérieur |=====

La cathédrale St-Pierre est la première cathédrale à avoir reproduit un style Romain en recouvrant les piliers par du faux marbre ainsi que des dorures pour donner à la cathédrale rennaise un style Romain.

**Connaissez-vous la différence entre une église et une cathédrale ?**

Toutes les cathédrales sont des églises mais toutes les églises ne sont pas des cathédrales : une cathédrale est le siège de l'évêque, là où se déroulent les grandes cérémonies, il en existe qu'UNE SEULE par diocèse (territoire religieux au Moyen Âge) et elle est en général sélectionnée par sa date de construction (la plus vieille est régulièrement choisie) Tandis qu'une église elle se trouve dans chacune des villes et réunit les fidèles lors de cérémonies publiques.

Hugo et Lya



## LA RUE DU CHAPITRE

**Caractéristiques** : maison à pans de bois , restaurants , boutiques et hôtels .

**L'histoire** : son histoire raconte les mutations de la ville, depuis ses origines antiques, en passant par les fondations médiévales, l'architecture de la Renaissance jusqu'aux hôtels particuliers construits après l'incendie de 1720.

## LA RUE SAINT SAUVEUR



**Caractéristiques** : hôtels anciens, quelques commerces et rue étroite.


**L'histoire** : c'est une ancienne voie du centre ville de Rennes qui existait déjà au 15ème siècle , reliant la place Saint-Sauveur à la rue de la Psalette . Elle est bordée par l'église Saint-Sauveur et par des anciennes maisons .

## L'Opéra de Rennes

L'opéra est situé dans le centre ville de Rennes, sur la place de la mairie. Il est inscrit à l'inventaire des monuments historiques depuis le 29 octobre 1975.

Les plans de l'Opéra, d'abord destiné à être un théâtre, ont été dessinés par le jeune architecte Charles Millardet.

L'Opéra a été inauguré le 29 février 1836. Son ouverture crée l'effervescence auprès des Rennaises et des Rennais mais le nouveau lieu est loin de faire l'unanimité avec sa forme arrondie. Cette construction a tout de même fait un succès auprès de Rennais, la majorité d'entre eux, l'ont trouvé somptueux.



En 1856, dans la nuit du 20 au 21 avril, un feu mal éteint dans une cheminée provoque un incendie qui ravage le théâtre. Cet incendie relance la polémique sur sa forme circulaire. Il a même été question de reconstruire le théâtre quelques rues plus loin avec une forme plus simple. Mais les rennais s'y sont attachés et le projet a été abandonné par soucis d'argent. Il a donc été rénové selon les plans de Charles Millardet.



Fatin et Lola

## Le Parlement de Bretagne

Le Parlement de Bretagne a été créé le **15 septembre 1618** par un édit d'Henri II ; le parlement est dans le centre de Rennes.

L'assemblée siège de manière permanente dans le palais du Parlement de Bretagne à partir de **1665** jusqu'à sa dissolution par la Révolution française en février **1790**.

Le Parlement de Bretagne disparaît avec la Révolution française.

Malheureusement le Parlement de Bretagne prend feu en **1994** lors d'une manifestation de **5000** pêcheurs qui ont lancé des fumigènes.



Le Néchet Florian Néo Gibon



## Piscine Saint-Georges et Isidore Odorico

La piscine Saint-Georges est une piscine municipale construite en 1923 et 1926 à Rennes.

Emmanuel Le Ray, architecte de la ville, conçoit le projet dès 1912. Il dessine les éléments extérieurs qui sont exécutés par les céramistes parisiens.

La décoration des bassins de la piscine et des bains publics est réalisée lors de la construction par Isidore Odorico (fils) en émaux de Briare. Le programme décoratif réalisé (bassin, promenoirs, pédiluves, fonds des bacs), représente l'une des réalisations majeures de l'Art déco en France.

La piscine a été rénovée en 1999.

Cette piscine Art Déco est ornée de splendides mosaïques d'Isidore Odorico.

La piscine municipale a été désignée comme étant la 8<sup>e</sup> plus belle piscine du monde.

La façade est marquée par deux immenses pylônes monumentaux.

La grande arche est recouverte de mosaïques.

L'intérieur est aménagé par le céramiste Isidore Odorico.



Il a créé des mosaïques dans différentes tonalités de bleus.

### Isidore Odorico :


Isidore Odorico est né le **30** octobre **1893** à Rennes.

Il est décédé le **27** février **1945** à Rennes.

C'est un célèbre mosaïste issue d'une dynastie d'artisans italiens installés à Rennes. Reprenant la succession de son père, il réalise un très grand nombre de décorations en mosaïques, essentiellement dans l'ouest de la France.

Il a fait d'incroyables mosaïques.

Isidore Odorico était passionné de football et s'impliquait naturellement dans le club principal de sa ville natale, le Stade Rennais FC. Il y est admis comme joueur, d'abord entre **1912** et **1914**, puis entre en **1918** et **1925**. Devenu dirigeant, il devient le président du club en **1931**. En poste jusqu'au **12** juillet **1938**, il marque durablement l'histoire du Stade Rennais FC, contribuant au plan national à la mise en place du premier championnat de France professionnel en **1932**.



Jade et Océane

## Promenade au fil de l'eau...

### *La Vilaine*

La vilaine est un fleuve qui prend sa source à l'ouest de la Mayenne.

Elle traverse l'Ille-et-vilaine, elle mesure **218** km.

Dans les années **1960**, la construction d'un parking a été commencé. Ce parking recouvre la Vilaine entre la place de la République et la place de Bretagne.


Son nom remonte aux premières appellations bretonne et celtique.



### *Le canal*

Le Canal relie Rennes et Saint-Malo, il mesure **84,802** km. L'idée a été pensée au **XVIème**, les travaux ont débuté en **1804** et il a ouvert en **1832**.

C'est un Canal de jonction.



## **La promenade des Bonnets Rouges**

C'est une voie piétonne, qui longe le Canal et la Vilaine.  
La promenade fut dénommée par délibération du conseil municipal le 30 octobre 1978.

Les bonnets rouges est un mouvement populaire Breton de 1675.



Elliot et Lorenzo

## LES CHAMPS LIBRES

Les champs libres ont été créés en 1992 par **CHRISTIAN DE PORTZAMPARC**.

Les champs libres ont été bâtis car il manquait une bibliothèque, un musée et un espace des sciences à Rennes d'où l'idée de l'architecte de créer un espace où seront réunis les 3 espaces.

Les Champs Libres ont été construits à la place de l'ancienne gare routière, à proximité de l'esplanade Charles de Gaulle et de la gare de Rennes.

Il y a une bibliothèque de Bretagne, une médiathèque et un espace des sciences.



**Adam-Walid et Mattéo**

## Le Street Art

À Rennes, l'art n'appartient pas uniquement aux musées et galeries, il s'affiche aussi dans les rues.

Rennes est une ville très ouverte au street art.

War est un artiste, il agit pour les animaux et l'écologie. Il a choisi le nom de War en référence à une chanson de Bob Marley. Il commence à peindre à son lycée en 1996, en essayant de reproduire les photos de graffitis qu'il découpe de magazine TV.

Son slogan << Je peins donc je suis >> donne à voir une ambition artistique qui sort du cadre.

La crémerie est un groupe d'artiste rennais, et la crémerie intervient à Rennes et ailleurs sur des palissades de chantiers.



La chouette - WAR !

Tom Charuel et Timothée Barel